

PIANO REGOLATORE GENERALE COMUNALE VARIANTE STRUTTURALE 3/10

REDATTA AI SENSI DELLA L.R. 1/07 Art. 1
 § 5 TTTI

DOCUMENTO PROGRAMMATICO APPROVATO CON D.C.C. N. 13 DEL 31.05.2010
 PROGETTO PRELIMINARE APPROVATO CON D.C.C. N° DEL
 PROGETTO DEFINITIVO APPROVATO CON D.C.C. N° DEL

CENTRO STORICO E ANTICO RICETTO TAVOLA n. 4
MODALITA' D'INTERVENTO SCALA 1:1.000

PROGETTISTA INCARICATO:

dott. architetto
Umberto FINO
 Corso Nizza 18
 12100 Cuneo
 Tel. 0171/67943
 Fax 0171/603647
 E-mail: archfino@cuneo.net
 Iscritto all'Albo degli Architetti
 della Provincia di Cuneo al n°215









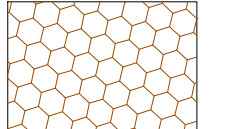











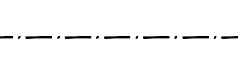


Il Segretario Comunale.....

Il Sindaco.....

Il Resp. del Procedimento.....

Il Tecnico.....

LEGENDA

-  R1 - INSEDIAMENTI RESIDENZIALI A CARATTERE STORICO, ARTISTICO E DOCUMENTARIO
-  R2 - INSEDIAMENTI RESIDENZIALI DI RISTRUTTURAZIONE
-  R2.1 - INSEDIAMENTI RESIDENZIALI DI RISTRUTTURAZIONE COMPRESI NELL'ABITATO DA CONSOLIDARE
-  R3 - INSEDIAMENTI RESIDENZIALI DI COMPLETAMENTO
-  R4 - INSEDIAMENTI RESIDENZIALI DI NUOVO IMPIANTO (P.E.C.)
-  S - AREE PER SERVIZI ED IMPIANTI DI INTERESSE PUBBLICO
-  H - AREE DESTINATE ALLE ATTIVITA' AGRICOLE
-  HI - AREE INEDIFICABILI ANCHE AI FINI AGRICOLI PER LA TUTELA DELLA FUTURA PROGRAMMAZIONE DEL CONCENTRICO
-  HI.1 - AREE AGRICOLE INEDIFICABILI PER STRUTTURE AZIENDALI ED EDIFICABILI AI SOLI FINI AGRICOLI ABITATIVI
-  I1 - AREE INEDIFICABILI PER LE CARATTERISTICHE NEGATIVE DEI TERRENI E POTENZIALMENTE PERICOLOSE PER LA PUBBLICA INCOLUMITA'
-  P - IMPIANTI PRODUTTIVI DA CONFERMARE E/O AMPLIARE E NUOVI IMPIANTI
-  PL - AREE PER IMPIANTI DI LAVORAZIONE MATERIALI INERTI E PRODUZIONE CONGLOMERATI
-  E - E1, E2, E3, E4, EDIFICI DA SALVAGUARDARE
-  * - PICCOLI INTERVENTI LOCALIZZATI RIGUARDANTI VARIANTI PARZIALI ART. 17 G2A APPROVATE RISONTRABILI SULLE SCHEDE DI ZONA R1-R1.1-R2.
-  +++++ - DELIMITAZIONE VINCOLO CIMITERIALE
-  ●●●●● - PERIMETRAZIONE ZONA SOGGETTA A VINCOLO IDROGEOLOGICO
-  ■■■■■ - LIMITE ABITATO DA CONSOLIDARE
-  ▼▼▼▼▼ - LIMITE CENTRO STORICO
-  - - - - - DELIMITAZIONE DEL COMPARTO DI INTERVENTO
-  FASCIA DI RISPETTO DALL'ORLO DEL TERRAZZO (vedi Art. 8 - BBIS delle N.T.A.)
-  ——— AMPLIAMENTO SEDI STRADALI
-  * * * * * - LIMITE CLASSE III B2
-  - - - * - NUOVO LIMITE DI RISPETTO NELLE AREE AGRICOLE DALLA S.P. n. 3 DI 30 MT DAL CONFINE STRADALE

